

WYRYS ZE STUDIUM UWARUNKOWAŃ I KIERUNKÓW ZAGOSPODAROWANIA PRZESTRZENNEGO MIASTA I GMINY FROMBORK, PRZYJĘTEGO UCHWAŁĄ NR VI/58/15 RADY MIEJSKIEJ WE FROMBORKU Z DNIA 16 LIPCA 2015 ROKU

GRANICA OBSZARU OBJĘTEGO ZMIANĄ MPZP

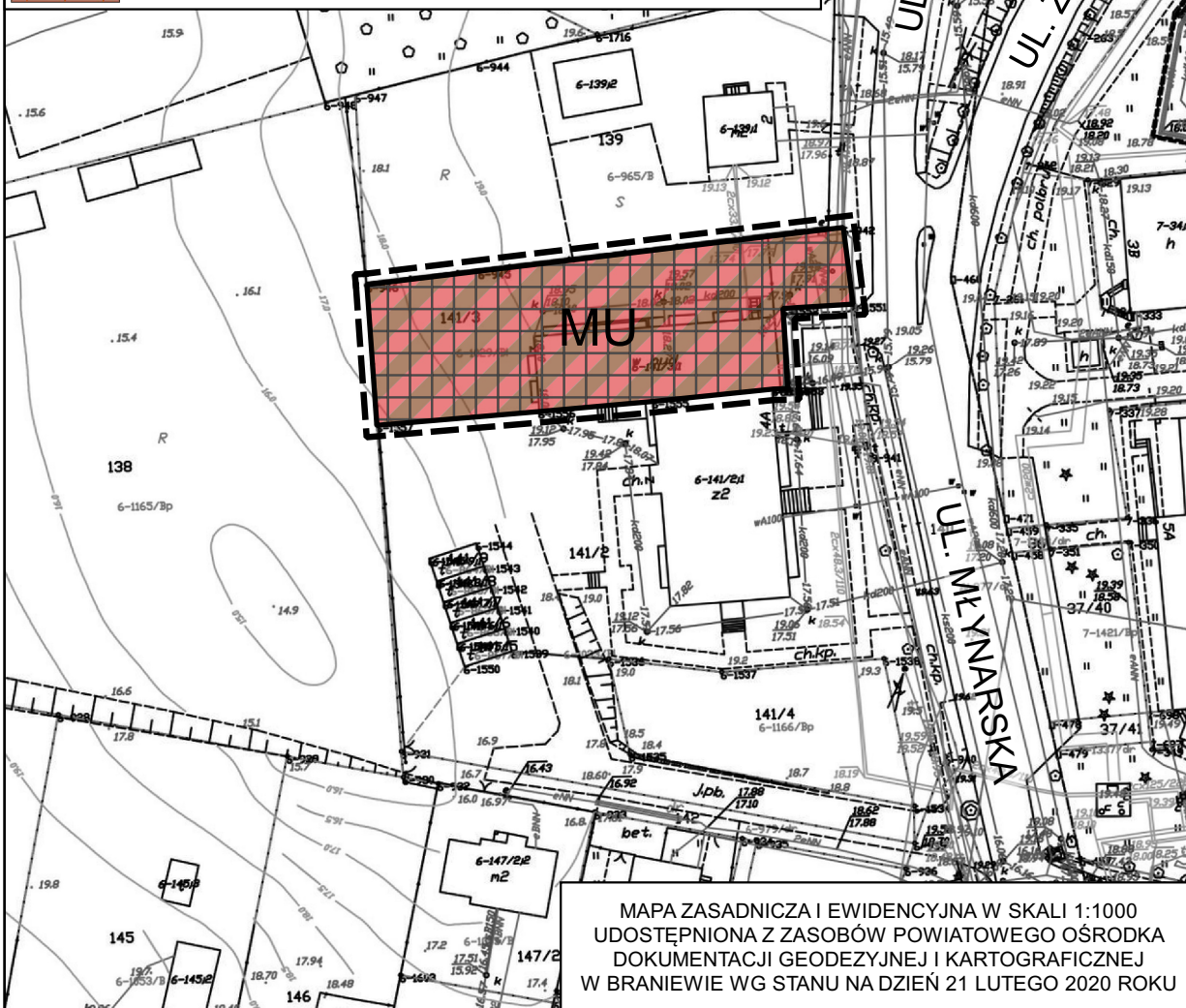
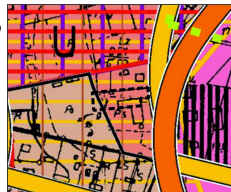
OZNACZENIA STUDIUM W GRANICACH ZMIANY MPZP

M TERENY ZABUDOWY MIESZKANIOWEJ

U TERENY ZABUDOWY USŁUGOWEJ

STREFA OCHRONY KRAJOBRAZU KULTUROWEGO

STREFA OCHRONY ARCHEOLOGICZNEJ



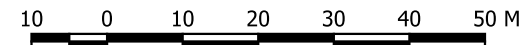
MAPA ZASADNICZA I EWIDENCYJNA W SKALI 1:1000
UDOSTĘPNIANA Z ZASOBÓW POWIATOWEGO OŚRODKA
DOKUMENTACJI GEODEZYJNEJ I KARTOGRAFICZNEJ
W BRANIEWIE WG STANU NA DZIEŃ 21 LUTEGO 2020 ROKU

ZMIANA MIEJSCOWEGO PLANU ZAGOSPODAROWANIA PRZESTRZENNEGO MIASTA FROMBORK DLA TERENU POŁOŻONEGO PRZY UL. MŁYNARSKIEJ

PROJEKT
(POW. 0,1237 HA)



SKALA ORYGINAŁU 1:1000



ZAŁĄCZNIK NR 1 DO UCHWAŁY NR
RADY MIEJSKIEJ WE FROMBORKU Z DNIA

OZNACZENIA

ROZGRANICZENIA

- GRANICA OBSZARU OBJĘTEGO ZMIANĄ MIEJSCOWEGO PLANU ZAGOSPODAROWANIA PRZESTRZENNEGO
- LINIE ROZGRANICZAJĄCE TEREN O USTALONYM PRZEZNACZENIU I OKREŚLONYCH ZASADACH ZAGOSPODAROWANIA

PRZEZNACZENIE TERENU

- MU** TEREN ZABUDOWY MIESZKANIOWO-USŁUGOWEJ

OCHRONA DZIEDZICTWA KULTUROWEGO I ZABYTKÓW

- STREFA OCHRONY KRAJOBRAZU KULTUROWEGO
- STREFA OCHRONY ARCHEOLOGICZNEJ

PROGNOZA ODDZIAŁYWANIA NA ŚRODOWISKO

POZYTYWNE USTALENIA

- STREFA OCHRONY KRAJOBRAZU KULTUROWEGO
- STREFA OCHRONY ARCHEOLOGICZNEJ

NEUTRALNE USTALENIA

- MU** TEREN ZABUDOWY MIESZKANIOWO-USŁUGOWEJ